

El trabajo que realiza / realizaba (...) esta ubicado: - Municipio  
(s8\_02d)

Archivo: EPF1516\_Personas
















## Información general

Tipo: Discreta      Casos válidos: 387 (118769)  
Formato: character  
Ancho: 32

### DEFINICIÓN

La variable presenta la codificación según Clasificador de Ubicación Geográfica a Nivel Comunidad, asignado a la descripción de Municipio mencionado por el Informante, donde se ubica el trabajo que realiza/realizaba.


### CATEGORÍAS


Valor	Categoría	Casos	Weighted
ABAPO	1	374	 0.3%
ACHACACHI	2	520	 0.4%
ACHOCALLA	4	828	 0.7%
ALTO BENI	1	304	 0.3%
ANDREZ IBAÑEZ	1	226	 0.2%
ARANI	1	327	 0.3%
AROMA	1	181	 0.2%
ASENCION DE GUARAYO	1	61	 0.1%
ASENSION DE GUARAYOS	1	362	 0.3%
ATOCHA	1	316	 0.3%
AYO AYO	2	604	 0.5%
AYOPAYA	1	178	 0.1%
BELLA FLOR	1	30	 0.0%
BERMEJO	2	398	 0.3%
BETANZOS	3	244	 0.2%
BOLIVAR	1	219	 0.2%
CAIZA D	1	62	 0.1%
CAMARGO	1	46	 0.0%
CAMIRI	1	177	 0.1%
CAQUIAVIRI	1	184	 0.2%

CARANAVI	3	1646	<input checked="" type="checkbox"/> 1.4%
CARAPARI	1	41	<input checked="" type="checkbox"/> 0.0%
CASARABE	1	34	<input checked="" type="checkbox"/> 0.0%
CERCADO	3	2975	<input checked="" type="checkbox"/> 2.5%
CHALLAPATA	4	2161	<input checked="" type="checkbox"/> 1.8%
CHAQUI	1	38	<input checked="" type="checkbox"/> 0.0%
CHARAGUA	1	171	<input checked="" type="checkbox"/> 0.1%
CHAYANTA	1	327	<input checked="" type="checkbox"/> 0.3%
CHIMORE	2	464	<input checked="" type="checkbox"/> 0.4%
COBIJA	4	452	<input checked="" type="checkbox"/> 0.4%
COCHABAMBA	14	8106	<input checked="" type="checkbox"/> 6.8%
COLCHAKA	1	64	<input checked="" type="checkbox"/> 0.1%
COLLANA	2	374	<input checked="" type="checkbox"/> 0.3%
COMANCHE	1	142	<input checked="" type="checkbox"/> 0.1%
COMARAPA	1	216	<input checked="" type="checkbox"/> 0.2%
COPACABANA	2	532	<input checked="" type="checkbox"/> 0.4%
CORIPATA	6	17420	<input checked="" type="checkbox"/> 14.7%
CULQUIRI	1	243	<input checked="" type="checkbox"/> 0.2%
CURAWARA	1	321	<input checked="" type="checkbox"/> 0.3%
EL ALTO	7	11318	<input checked="" type="checkbox"/> 9.5%
EL PUENTE	3	682	<input checked="" type="checkbox"/> 0.6%
ENTRE RIOS	4	893	<input checked="" type="checkbox"/> 0.8%
ETERASAMA	1	974	<input checked="" type="checkbox"/> 0.8%
FERNANDO ALONSO	1	897	<input checked="" type="checkbox"/> 0.8%
FILADELFIA	1	12	<input checked="" type="checkbox"/> 0.0%
GONZALO MORENO	1	12	<input checked="" type="checkbox"/> 0.0%
GUANAY	1	254	<input checked="" type="checkbox"/> 0.2%
GUAQUI	1	338	<input checked="" type="checkbox"/> 0.3%
GUARAYOS	1	376	<input checked="" type="checkbox"/> 0.3%
HUANUNI	1	111	<input checked="" type="checkbox"/> 0.1%
HUARINA	1	180	<input checked="" type="checkbox"/> 0.2%
HUAYLLAMARCA	1	87	<input checked="" type="checkbox"/> 0.1%
HUMANATA	3	753	<input checked="" type="checkbox"/> 0.6%

ICHILO	1	210	<input checked="" type="checkbox"/> 0.2%
INDEPENDENCIA	2	634	<input checked="" type="checkbox"/> 0.5%
ITALAQUE	1	303	<input checked="" type="checkbox"/> 0.3%
IVIRGARZAMA	1	257	<input checked="" type="checkbox"/> 0.2%
JESUS DE MACHACA	2	572	<input checked="" type="checkbox"/> 0.5%
LA PAZ	16	2784	<input checked="" type="checkbox"/> 2.3%
LAJA	5	1092	<input checked="" type="checkbox"/> 0.9%
LICOMA	1	298	<input checked="" type="checkbox"/> 0.3%
LLALLAGUA	2	632	<input checked="" type="checkbox"/> 0.5%
LLICA	2	172	<input checked="" type="checkbox"/> 0.1%
LORETO	3	120	<input checked="" type="checkbox"/> 0.1%
LOS ANDES	1	256	<input checked="" type="checkbox"/> 0.2%
MAGDALENA	1	40	<input checked="" type="checkbox"/> 0.0%
MAGDALENA HUACARAJE GUAYARAMERIN	1	68	<input checked="" type="checkbox"/> 0.1%
MIZQUE	3	676	<input checked="" type="checkbox"/> 0.6%
MONTERO	1	359	<input checked="" type="checkbox"/> 0.3%
MOROCHATA	2	462	<input checked="" type="checkbox"/> 0.4%
NASACARA DE PACAJES	2	486	<input checked="" type="checkbox"/> 0.4%
NUESTRA SEÑORA DE LA PAZ	2	72	<input checked="" type="checkbox"/> 0.1%
ORURO	4	2292	<input checked="" type="checkbox"/> 1.9%
PADILLA	1	229	<input checked="" type="checkbox"/> 0.2%
PAILON	1	358	<input checked="" type="checkbox"/> 0.3%
PALOS BLANCOS	1	200	<input checked="" type="checkbox"/> 0.2%
PAPEL PAMPA	1	255	<input checked="" type="checkbox"/> 0.2%
PATACAMAYA	1	321	<input checked="" type="checkbox"/> 0.3%
POCONA	4	1065	<input checked="" type="checkbox"/> 0.9%
POJO	1	184	<input checked="" type="checkbox"/> 0.2%
POOPO	2	267	<input checked="" type="checkbox"/> 0.2%
PORCO	3	216	<input checked="" type="checkbox"/> 0.2%
PORVENIR	1	26	<input checked="" type="checkbox"/> 0.0%
POTOSI	6	769	<input checked="" type="checkbox"/> 0.6%
PRIMERA SECCION	5	2777	<input checked="" type="checkbox"/> 2.3%
PRIMERA SECCION COCHABAMBA	1	292	<input checked="" type="checkbox"/> 0.2%

PRIMERAS SECCION	1	246	 0.2%
PUCARANI	8	2346	 2.0%
PUENTE SAN PABLO	1	30	 0.0%
PUERTO ACOSTA	1	298	 0.3%
PUERTO RICO	3	167	 0.1%
PUERTO VILLARROEL	1	147	 0.1%
PUNA	5	926	 0.8%
QUILLACOLLO	1	1641	 1.4%
RAVELO	8	494	 0.4%
RIBERALTA	4	439	 0.4%
RIVERALTA	3	339	 0.3%
RURENABAQUE	1	121	 0.1%
RURRENABAQUE	1	233	 0.2%
SABAYA	2	156	 0.1%
SACABA	1	147	 0.1%
SAIPINA	2	1223	 1.0%
SALINAS GARCI MENDOZA	1	210	 0.2%
SAN ANDRES	1	48	 0.0%
SAN BORJA	3	1088	 0.9%
SAN BORJA, SAN IGNACIO DE MOXOS	1	35	 0.0%
SAN CARLOS	1	290	 0.2%
SAN IGNACIO	3	189	 0.2%
SAN IGNACIO DE MOXOS	1	34	 0.0%
SAN IGNACIO MOXOS	1	47	 0.0%
SAN JAVIER	2	141	 0.1%
SAN JOAQUIN	1	658	 0.6%
SAN JOSE DE CHIQUITO	1	21	 0.0%
SAN JULIAN	2	370	 0.3%
SAN LORENZO	1	358	 0.3%
SAN LUCAS	1	679	 0.6%
SAN PEDRO	1	302	 0.3%
SAN RAMON	1	27	 0.0%
SANTA CRUZ DE LA SIERRA	1	257	 0.2%

SANTA ANA	2	139	 0.1%
SANTA CRUZ	11	2204	 1.9%
SANTA CRUZ DE LA SIERRA	14	2001	 1.7%
SANTA ROSA	6	988	 0.8%
SANTIAGO DE HUATA	1	215	 0.2%
SANTIAGO DE MACHACA	1	237	 0.2%
SANTOS MERCADO	1	217	 0.2%
SEBASTIAN PAGADOR	1	302	 0.3%
SEXTA SECCION	1	338	 0.3%
SORACACHI	1	75	 0.1%
SUCRE	5	1900	 1.6%
TACOPAYA	1	135	 0.1%
TAPACARI	1	176	 0.1%
TARABUCO	5	517	 0.4%
TARATA	2	500	 0.4%
TARIJA	8	2418	 2.0%
TIAHUANACU	1	218	 0.2%
TIHUANACU	5	752	 0.6%
TINKIPAYA	4	160	 0.1%
TIQUIPAYA	1	196	 0.2%
TOLEDO	1	160	 0.1%
TOMINA	2	164	 0.1%
TOTORA	2	374	 0.3%
TRINIDAD	2	992	 0.8%
TUPIZA	1	292	 0.2%
UMALA	2	604	 0.5%
URIONDO	1	75	 0.1%
URMIRI	3	156	 0.1%
UYUNI	6	544	 0.5%
VIACHA	13	3090	 2.6%
VILLA DE SACABA	1	261	 0.2%
VILLA MONTES	1	107	 0.1%
VILLA SERRANO	2	190	 0.2%

VILLA TUNARI	7	2226	 1.9%
VILLAMONTES	2	161	 0.1%
VINTO	1	1641	 1.4%
VITICHI	1	33	 0.0%
WARISATA	1	327	 0.3%
WARNES	2	578	 0.5%
YACO	1	170	 0.1%
YACUIBA	3	807	 0.7%
YAPACANI	1	603	 0.5%
YOCALLA	1	51	 0.0%
YOTALA	2	476	 0.4%
YUNCHARA	1	74	 0.1%
ZUDAÑEZ	3	219	 0.2%

Precaución: estas estadísticas reflejan el número de casos encontrados en el archivo de datos. No deben ser interpretadas como un resumen estadístico del universo de interés.