

# El establecimiento en el que se matriculo (...) esta ubicado - Ciudad, Centro Poblado... (s3\_05e)

Archivo: EPF1516\_Personas





















## Información general

Tipo: Discreta      Casos válidos: 882 (331402)  
Formato: character  
Ancho: 28

### DEFINICIÓN

La variable presenta la codificación según Clasificador de Ubicación Geográfica a Nivel Comunidad, asignado a la descripción de Ciudad, Centro Poblado, Localidad o Comunidad mencionado por el Informante, donde se ubica el establecimiento en el cual se matriculó.

### CATEGORÍAS

Valor	Categoría	Casos	Weighted
ACHACACHI	1	224	 0.1%
ANDRES IBAÑEZ	1	116	 0.0%
BEOTAMBO	1	1759	 0.5%
BOETAMBO	1	1759	 0.5%
CACHUELA ESPERANZA	1	135	 0.0%
CAIZA D	1	542	 0.2%
CALAMARCA	1	209	 0.1%
CALLHUAYCA	1	461	 0.1%
CALUYO	1	255	 0.1%
CAMIRI	3	870	 0.3%
CAMPAMENTO	1	180	 0.1%
CAMPAMENTO MINERO ROSARIO	1	180	 0.1%
CANASMORO	2	185	 0.1%
CAPAÑA	1	95	 0.0%
CARACOLLO	2	472	 0.1%
CATABI	1	302	 0.1%
CBBA	2	398	 0.1%
CENTRAL	4	1252	 0.4%
CERCADO	4	1327	 0.4%
CHAKI COCHA	3	780	 0.2%

CHALLAPATA	1	53	 0.0%
CHAPICOLLO	2	120	 0.0%
CHAYANTA	1	250	 0.1%
CHIMORE	1	455	 0.1%
CHOCHABAMBA	2	897	 0.3%
CHORE	2	2020	 0.6%
CHUA COCANI	2	364	 0.1%
CHULCHUCANI	3	121	 0.0%
CHUQUISACA	1	269	 0.1%
CIUDAD DE LA PAZ	1	201	 0.1%
CIUDAD EL ALTO	1	147	 0.0%
CKOCHAS	2	2196	 0.7%
COBIJA	1	209	 0.1%
COCHABAMBA	201	54717	 16.5%
COIPASI	4	3448	 1.0%
COLCAPIRHUA	1	196	 0.1%
COLOMI	3	984	 0.3%
COMUNIDAD BATRAJA	1	70	 0.0%
COMUNIDAD EL CHORE	2	2020	 0.6%
CONCEPCION	1	803	 0.2%
CORTIJO	2	1474	 0.4%
COTOCA	2	1199	 0.4%
COYPASI	3	2586	 0.8%
CPCHABAMBA	1	232	 0.1%
EL ALTO	90	30829	 9.3%
EL CHORE	1	1010	 0.3%
GUACHACA	1	224	 0.1%
HUANUNI	3	652	 0.2%
IRONCOLLO	1	300	 0.1%
IRU PAMPA CHICA	1	65	 0.0%
IVIRGAZAMA	1	361	 0.1%
JANTA PALCA	1	339	 0.1%
JANTAPALCA	4	1356	 0.4%

JANTAPALLA	3	1017	 0.3%
JATUN PAMPA	1	679	 0.2%
JAYAQUILA	2	94	 0.0%
KARACHIPAMPA	3	2698	 0.8%
KILPANI	2	1540	 0.5%
KIMBOCO	1	18	 0.0%
LA GUARDIA	1	334	 0.1%
LA PAZ	148	33907	 10.2%
LAPAZ	1	291	 0.1%
LAS CUADRAS	1	571	 0.2%
LLALLAGUA	6	1295	 0.4%
MALLASA	1	304	 0.1%
MARIPOSAS	1	361	 0.1%
MOLLE MOLLE	1	1098	 0.3%
MONTEAGUDO	1	82	 0.0%
MONTERO	7	7184	 2.2%
NUESTRA SEÑORA DE LA PAZ	14	4294	 1.3%
NUESTRA SEÑORA LA PAZ	2	406	 0.1%
ORURO	23	6081	 1.8%
PALCA	1	1641	 0.5%
PAMPA AULLAGAS	1	80	 0.0%
PAMPAS DE LEQUE	7	4431	 1.3%
PARACAYA	1	220	 0.1%
PAZ ÑA	9	4734	 1.4%
PORCO	1	49	 0.0%
POTOSI	6	4936	 1.5%
PUERTA PATIÑA ÑO	1	871	 0.3%
PUERTO PATIÑA ÑO	18	15678	 4.7%
PUERTO QUIJARRO	1	697	 0.2%
PUERTO RICO	2	140	 0.0%
QUELUYO ALTO ALIANZA	2	1540	 0.5%
QUILLACOLLO	11	2085	 0.6%
QUIVINCHA	6	10554	 3.2%

REYES	2	766	 0.2%
RIBERALTA	3	1074	 0.3%
RIVERALTA	1	113	 0.0%
ROBORE	3	2367	 0.7%
ROSARIO	1	234	 0.1%
RURRENABAQUE	1	379	 0.1%
SACABA	6	1006	 0.3%
SAIPINA	6	6234	 1.9%
SAN BUENA AVENTURA	2	1200	 0.4%
SAN JOSE DE CHIQUITOS	3	2367	 0.7%
SAN JULIAN	1	222	 0.1%
SAN MARTIN	4	3649	 1.1%
SAN MIGUEL	14	12452	 3.8%
SANTA CRUZ	10	3061	 0.9%
SANTA CRUZ DE LA SIERRA	49	20397	 6.2%
SANTA ROSA	7	1400	 0.4%
SANTIAGO DE HUATA	1	303	 0.1%
SANTIAGO DE OCKURURO	1	52	 0.0%
SANTISIMA TRINIDAD	1	575	 0.2%
SEACOCHI	1	70	 0.0%
SECRE	1	339	 0.1%
SIGLO XX	2	678	 0.2%
SUCRE	31	7350	 2.2%
SUCRE CAPITAL	1	198	 0.1%
TAMBO	1	709	 0.2%
TARIJA	23	8278	 2.5%
TIQUIPAYA	4	739	 0.2%
TOMATITAS	1	41	 0.0%
TOTACOA	7	5159	 1.6%
TOTORA	1	828	 0.2%
TRINIDAD	1	803	 0.2%
TUJSUMA	6	5958	 1.8%
TUPIZA	2	1338	 0.4%

UNCIA	1	269	 0.1%
UYUNI	1	544	 0.2%
VALLEGRANDE	1	772	 0.2%
VICHAYA	1	249	 0.1%
VILLA MODERNA	2	270	 0.1%
VILLA TUNARI	1	250	 0.1%
VILLAMONTES	2	844	 0.3%
WARISATA	1	155	 0.0%
YACUIBA	1	422	 0.1%
YAPACANI	4	3464	 1.0%
ZONA CENTRAL	2	670	 0.2%
ZONA LAS CUADRAS	4	1576	 0.5%

Precaución: estas estadísticas reflejan el número de casos encontrados en el archivo de datos. No deben ser interpretadas como un resumen estadístico del universo de interés.