

# El establecimiento en el que se matriculo (...) esta ubicado - Provincia (s3\_05c)

Archivo: EPF1516\_Personas





















## Información general


























Tipo: Discreta      Casos válidos: 921 (348278)  
Formato: character  
Ancho: 23


### DEFINICIÓN

La variable presenta la codificación según Clasificador de Ubicación Geográfica a Nivel Comunidad, asignado a la descripción de Provincia mencionado por el Informante, donde se ubica el establecimiento en el cual se matriculó.

### CATEGORÍAS

Valor	Categoría	Casos	Weighted
ABAROA	1	53	 0.0%
ABEL ITURRALDE	2	1200	 0.3%
ANDRES IBAÑEZ	1	334	 0.1%
ANDRES IBAÑEZ	61	25424	 7.3%
ANDRES IBAÑEZ	1	70	 0.0%
ANDRES IBAÑEZ	1	697	 0.2%
ANTONIO QUIJARRO	5	3129	 0.9%
ARCE	1	104	 0.0%
AROMA	2	464	 0.1%
ARQUE	6	5958	 1.7%
AZURDUY	7	4431	 1.3%
BALLIVIAN	1	600	 0.2%
BUSTILLO	1	62	 0.0%
BUSTILLOS	1	266	 0.1%
CARANAVI	1	458	 0.1%
CARRASCO	5	2298	 0.7%
CERCADO	289	86880	 24.9%
CHAPARE	27	17993	 5.2%
CHAYANTA	1	1641	 0.5%
CHIQUITOS	5	3945	 1.1%

COCHABAMBA	1	246	 0.1%
COLOMI	2	796	 0.2%
COORNELIO SAAVEDRA	1	1098	 0.3%
CORDILLERA	3	870	 0.2%
CORNELIO SAAVEDRA	1	1759	 0.5%
CORNELIO SAAVEDRA	14	19291	 5.5%
GERMAN BUSCH	1	697	 0.2%
GRAN CHACO	3	1266	 0.4%
HERNANDO SILES	1	82	 0.0%
HUAYLLAMARCA	1	806	 0.2%
ICHILO	9	8514	 2.4%
IVIRGARZAMA	1	399	 0.1%
JOSE BALLIBIAN	1	379	 0.1%
JOSE BALLIVIAN	1	166	 0.0%
JOSE MARIA LINARES	8	6256	 1.8%
LADISLAO CABRERA	2	541	 0.2%
LUIS CALVO	7	1400	 0.4%
MANUEL MARIA CABALLERO	5	5195	 1.5%
MANUEL MARIA CALLERO	1	1039	 0.3%
MANURUPI	3	210	 0.1%
MENDEZ	2	185	 0.1%
MODESTO OMISTE	3	780	 0.2%
MURIILLO	1	180	 0.1%
MURILLO	247	66829	 19.2%
MURILLO LA PAZ	1	234	 0.1%
MUÑECAS	1	1036	 0.3%
NICOLAS SUARES	1	209	 0.1%
NOR CARANGAS	9	7254	 2.1%
NOR CHICHAS	1	60	 0.0%
NOR CINTI	1	679	 0.2%
NOS CHICHAS	1	60	 0.0%
NURILLO	1	199	 0.1%
OBISPO SANTIESTEBAN	4	3407	 1.0%

OBISPO SANTIESTEVEAN	3	3777	 1.1%
OMASUYOS	5	1046	 0.3%
OROPESA	1	151	 0.0%
OROPEZA	39	14289	 4.1%
PACAJES	2	483	 0.1%
PANTALEON DALENCE	3	652	 0.2%
PEDRO DOMINGO MURILLO	17	4924	 1.4%
POOPO	9	4734	 1.4%
PUNATA	1	220	 0.1%
QUILLACOLLO	23	4914	 1.4%
RAFAEL BUSTILLO	3	648	 0.2%
RAFAEL BUSTILLOS	14	4530	 1.3%
SAN IGNACIO DE VELASCO	1	871	 0.3%
SAN JOSE DE CHIQUITOS	1	789	 0.2%
SAN LORENZO	1	41	 0.0%
SANTA CRUZ DE LA SIERRA	1	116	 0.0%
SUCRE CAPITAL	1	198	 0.1%
SUD CHICHAS	2	1338	 0.4%
SUR CHICHAS	1	709	 0.2%
TIQUIPAYA	7	2076	 0.6%
TOMAS FRIAS	18	8605	 2.5%
VACA DIEZ	5	1322	 0.4%
VALLE SAJTA	1	399	 0.1%
VALLEGRANDE	1	772	 0.2%
VELASCO	2	1742	 0.5%
ÑUFLO DE CHAVEZ	1	803	 0.2%

Precaución: estas estadísticas reflejan el número de casos encontrados en el archivo de datos. No deben ser interpretadas como un resumen estadístico del universo de interés.