

El trabajo que realiza / realizaba (...) esta ubicado: - Ciudad, centro poblado (codificado) (s8\_02e\_cod)

Archivo: EPF1516\_Personas

## Información general

Tipo: Discreta Casos válidos: 387 (118769)  
Formato: character Inválidos: 0 (0)  
Ancho: 11

### DEFINICIÓN

La variable presenta la codificación según Clasificador de Ubicación Geográfica a Nivel Comunidad, asignado a la descripción de Ciudad, Centro Poblado, Localidad o Comunidad mencionado por el Informante, donde se ubica el trabajo que realiza/realizaba.

## Preguntas e instrucciones

### UNIVERSO DE ESTUDIO

Personas de 7 años o más edad.

### PRE-PREGUNTA

La variable complementa la sección de empleo. Ya que las preguntas de Condición de Actividad se limitan a una semana de referencia. Por tanto, se identifica la actividad económica que realiza el informante antes del periodo de referencia.

Variable que indaga la Ciudad, centro poblado donde se ausenta el Informantes, que manifestó en la pregunta V299 (s8\_01) "SI" ausentarse temporalmente de su hogar, para realizar su trabajo.

Personas de 7 años o más de edad






### PREGUNTA TEXTUAL

El trabajo que realiza / realizaba (...) está ubicado: - Ciudad, centro poblado (código)

### FUENTE DE INFORMACIÓN

Informante directo.

### CATEGORÍAS

Valor	Categoría	Casos	Weighted	
01010101001	SUCRE	5	1900	 1.6%
01010201027	YOTALA	1	291	 0.2%
01010202003	CHAMINA	1	185	 0.2%
01030101031	ZUDAÑEZ	3	219	 0.2%
01040201003	CORSO	2	164	 0.1%

01050101002	ACERO NORTE	1	229	<input checked="" type="checkbox"/> 0.2%
01060101057	TARABUCO	3	210	<input checked="" type="checkbox"/> 0.2%
01060201003	ALCANTARI	1	86	<input checked="" type="checkbox"/> 0.1%
01070101001	CAMARGO	1	46	<input checked="" type="checkbox"/> 0.0%
01070205001	CHIÑIMAYU	1	679	<input checked="" type="checkbox"/> 0.6%
01080101015	VILLA SERRANO	2	190	<input checked="" type="checkbox"/> 0.2%
02010101001	LA PAZ	17	2748	<input checked="" type="checkbox"/> 2.3%
02010101002	ALTO ACHACHICALA	1	108	<input checked="" type="checkbox"/> 0.1%
02010401001	ACHOCALLA	4	828	<input checked="" type="checkbox"/> 0.7%
02010501001	EL ALTO	7	11318	<input checked="" type="checkbox"/> 9.5%
02020101001	ACHACACHI	2	520	<input checked="" type="checkbox"/> 0.4%
02020110028	WARISATA	1	327	<input checked="" type="checkbox"/> 0.3%
02020503020	SANTIAGO DE HUATA	2	396	<input checked="" type="checkbox"/> 0.3%
02030201047	CAQUIAVIRI	1	184	<input checked="" type="checkbox"/> 0.2%
02030401075	COMANCHE	1	142	<input checked="" type="checkbox"/> 0.1%
02030801031	ILATA GRANDE	2	486	<input checked="" type="checkbox"/> 0.4%
02040101023	PUERTO ACOSTA	1	298	<input checked="" type="checkbox"/> 0.3%
02040202713	JUTILAYA	1	303	<input checked="" type="checkbox"/> 0.3%
02040302014	COPUSQUIA	1	221	<input checked="" type="checkbox"/> 0.2%
02040402029	HUMANATA	3	753	<input checked="" type="checkbox"/> 0.6%
02060201022	GUANAY	1	254	<input checked="" type="checkbox"/> 0.2%
020801	Viacha	2	402	<input checked="" type="checkbox"/> 0.3%
02080101017	CONTORNO BAJO	1	294	<input checked="" type="checkbox"/> 0.2%
02080101039	SAN VICENTE DE COLLAGUA	4	936	<input checked="" type="checkbox"/> 0.8%
02080101040	SANTA ROSA DE LIMANI	6	1458	<input checked="" type="checkbox"/> 1.2%
02080201015	WILACOLLO	1	338	<input checked="" type="checkbox"/> 0.3%
02080301013	TIAWANACU	5	846	<input checked="" type="checkbox"/> 0.7%
02080602005	JESUS DE MACHACA	2	572	<input checked="" type="checkbox"/> 0.5%
02090301004	YACO	1	170	<input checked="" type="checkbox"/> 0.1%
021004	Colquiri	1	243	<input checked="" type="checkbox"/> 0.2%
021006	Villa Libertad Licoma	1	298	<input checked="" type="checkbox"/> 0.3%
02110401053	PALOS BLANCOS	1	200	<input checked="" type="checkbox"/> 0.2%
02110401057	SAPECHO	1	304	<input checked="" type="checkbox"/> 0.3%

0212	Los Andes	4	936	<input checked="" type="checkbox"/> 0.8%
02120101006	COHANI	1	320	<input checked="" type="checkbox"/> 0.3%
02120101015	PUCARANI	1	320	<input checked="" type="checkbox"/> 0.3%
02120106009	LACAYA	5	1490	<input checked="" type="checkbox"/> 1.3%
02120110001	CHIPAMAYA	1	216	<input checked="" type="checkbox"/> 0.2%
02120201007	CAPIRI	3	786	<input checked="" type="checkbox"/> 0.7%
02120201728	QUELLANI	2	306	<input checked="" type="checkbox"/> 0.3%
02120206010	CURVA PUCARA	1	124	<input checked="" type="checkbox"/> 0.1%
02120302008	PEÑAS	1	180	<input checked="" type="checkbox"/> 0.2%
02130201004	UMALA	2	604	<input checked="" type="checkbox"/> 0.5%
02130203012	TOLERANI	1	321	<input checked="" type="checkbox"/> 0.3%
02130301001	AYO AYO	2	604	<input checked="" type="checkbox"/> 0.5%
021306	Colquencha	1	338	<input checked="" type="checkbox"/> 0.3%
02130701001	COLLANA	2	374	<input checked="" type="checkbox"/> 0.3%
02140101016	CHUSPIPATA	1	182	<input checked="" type="checkbox"/> 0.2%
02140101050	COROICO	1	319	<input checked="" type="checkbox"/> 0.3%
02140201012	CORIPATA	4	10574	<input checked="" type="checkbox"/> 8.9%
02140203724	TRINIDAD PAMPA	2	6846	<input checked="" type="checkbox"/> 5.8%
0215	Abel Iturralde	1	256	<input checked="" type="checkbox"/> 0.2%
02170101014	COPACABANA	2	532	<input checked="" type="checkbox"/> 0.4%
02180204005	UNOPATA	1	255	<input checked="" type="checkbox"/> 0.2%
02190101008	SANTIAGO DE MACHACA	1	237	<input checked="" type="checkbox"/> 0.2%
02200101001	CARANAVI	2	1464	<input checked="" type="checkbox"/> 1.2%
03010101001	COCHABAMBA	18	11936	<input checked="" type="checkbox"/> 10.0%
03030101009	INDEPENDENCIA	2	634	<input checked="" type="checkbox"/> 0.5%
03030103004	CALCHANI	1	178	<input checked="" type="checkbox"/> 0.1%
03030201013	MOROCHATA	2	462	<input checked="" type="checkbox"/> 0.4%
03040101011	TARATA	2	500	<input checked="" type="checkbox"/> 0.4%
03050102026	PUCA HUASI	1	327	<input checked="" type="checkbox"/> 0.3%
03060202033	PATIRUYO	1	135	<input checked="" type="checkbox"/> 0.1%
030901	Quillacollo	1	1641	<input checked="" type="checkbox"/> 1.4%
03090301001	TIQUIPAYA	1	196	<input checked="" type="checkbox"/> 0.2%
03090401001	VINTO	1	1641	<input checked="" type="checkbox"/> 1.4%

03100101001	SACABA	1	147	 0.1%
031003	Villa Tunari	1	176	 0.1%
03100301015	ISINUTA	1	357	 0.3%
03100301063	14 DE SEPTIEMBRE	1	199	 0.2%
03100301104	ETERAZAMA	1	178	 0.1%
03100301227	VILLA TUNARI	5	2489	 2.1%
03110101801	PALCA MOLINO	1	176	 0.1%
03120207710	SUB PALCA	1	184	 0.2%
031203	Pocona	1	384	 0.3%
03120304735	LOPE MENDOZA	3	681	 0.6%
03120401085	CHIMORE	2	464	 0.4%
03120502001	IVIRGARZAMA	1	257	 0.2%
03120502651	MONTE CARLO	1	147	 0.1%
03120601115	ENTRE RIOS	1	283	 0.2%
03130101748	MIZQUE	3	676	 0.6%
03150105701	CHALLUMA	1	219	 0.2%
0401	Cercado	1	302	 0.3%
04010101001	ORURO	5	3574	 3.0%
04010405003	HUAYÑA PASTO GRANDE	1	75	 0.1%
04020101013	CHALLAPATA	4	2161	 1.8%
04020101193	UYUNI	2	298	 0.3%
04060101016	POOPO	1	160	 0.1%
04060101721	CENTRAL CALLAPAMPA	1	107	 0.1%
04070101001	HUANUNI	1	111	 0.1%
040801	Salinas de García Mendoza	1	210	 0.2%
04090101001	SABAYA	1	78	 0.1%
04090106006	PITACOLLO	1	78	 0.1%
04100104004	TOLEDO	1	160	 0.1%
04130101013	TOTORA	2	374	 0.3%
04160102004	LLANQUERA	1	87	 0.1%
05010101001	POTOSI	2	535	 0.5%
05010101028	AGUA DULCE	1	63	 0.1%
05010104006	CANDELARIA	1	47	 0.0%

05010104015	IRUPAMPA CHICA	1	65	 0.1%
05010104020	PARANTACA	1	59	 0.0%
05010201032	TINGUIPAYA	4	160	 0.1%
05010303001	CAYARA	1	51	 0.0%
05010401009	URMIRI	3	156	 0.1%
05020201002	CHAYANTA	1	327	 0.3%
05020301003	LLALLAGUA	2	632	 0.5%
05030101001	BETANZOS	3	244	 0.2%
05030201003	CHUTAWA ALTA	1	38	 0.0%
050402	Ravelo	6	402	 0.3%
05040201027	RAVELO	2	92	 0.1%
050602	Vitichi	1	33	 0.0%
05070101102	SACACA	1	261	 0.2%
050801	Tupiza	1	292	 0.2%
050802	Atocha	1	316	 0.3%
05090105034	SAN JUAN	1	64	 0.1%
05110103804	YAYANI	2	790	 0.7%
05110108062	ÑUQUI	1	40	 0.0%
05110110005	CHILLCANI	2	96	 0.1%
05120101002	UYUNI	2	198	 0.2%
05120103069	COROMA	2	48	 0.0%
05120201008	SUNTURA	1	62	 0.1%
05120301005	PORCO	2	128	 0.1%
05120305001	CHURCUITA	1	88	 0.1%
05130202059	VILLA SANTA ANA	1	302	 0.3%
05140104001	BELLA VISTA	2	172	 0.1%
060101	Tarija	2	573	 0.5%
06010101001	TARIJA	7	2091	 1.8%
06020112703	SAN TELMO RIO TARIJA	1	257	 0.2%
06020201001	BERMEJO	1	141	 0.1%
06030101001	YACUIBA	4	900	 0.8%
06030201001	CARAPARI	1	41	 0.0%
06030301001	VILLAMONTES	3	268	 0.2%

06040101029	VALLE DE CONCEPCION	1	75	 0.1%
06040201006	YUNCHARA	1	74	 0.1%
06050101003	SAN LORENZO	1	358	 0.3%
06050207007	ISCAYACHI	2	102	 0.1%
06060101004	ENTRE RIOS	3	610	 0.5%
070101	Santa Cruz de la Sierra	1	346	 0.3%
07010101001	SANTA CRUZ DE LA SIERRA	26	4342	 3.7%
07020101001	WARNES	3	899	 0.8%
07040201036	SAN CARLOS	1	290	 0.2%
07040301013	SAN GERMAN	1	603	 0.5%
07040301062	YAPACANI	1	210	 0.2%
070501	San José de Chiquitos	1	21	 0.0%
07050201019	PAILON	1	358	 0.3%
07070201045	CHORITO ALTO	1	171	 0.1%
07070305043	ABAPO VIEJO	1	374	 0.3%
07070601001	CAMIRI	1	177	 0.1%
07100101002	MONTERO	1	359	 0.3%
07100402014	FAJA KUMALI	1	897	 0.8%
07110402043	SAN JOSE	2	370	 0.3%
07130106015	COMARAPA	1	216	 0.2%
07130201004	SAIPINA	2	1223	 1.0%
07150101001	ASCENCION DE GUARAYOS	2	437	 0.4%
07150301018	EL PUENTE	1	580	 0.5%
07150302003	YOTAU	1	362	 0.3%
08010101001	TRINIDAD	3	1018	 0.9%
08010101007	CASARABE	1	34	 0.0%
08010201008	VERDUN	1	70	 0.1%
08010201015	NUEVO ISRAEL	1	71	 0.1%
08020101001	RIBERALTA	7	778	 0.7%
08020201001	GUAYARAMERIN	1	68	 0.1%
08030201001	SAN BORJA	3	1101	 0.9%
08030201061	25 DE JULIO	1	22	 0.0%
08030401027	RURRENABAQUE	2	354	 0.3%

080401	Santa Ana de Yacuma	1	71	 0.1%
08040101711	SANTA ANA	1	68	 0.1%
08050101712	SAN IGNACIO DE MOXOS	4	223	 0.2%
08050101746	SANTA ROSA	1	47	 0.0%
0806	Marban	1	30	 0.0%
080601	Loreto	1	46	 0.0%
08060101007	LORETO	1	48	 0.0%
08060201761	NUEVA CREACION COTOCA	1	48	 0.0%
08070101723	SAN RAFAEL	1	658	 0.6%
08070201703	SAN RAMON	1	27	 0.0%
08080101014	MAGDALENA	1	40	 0.0%
09010101001	COBIJA	4	452	 0.4%
09010201011	PORVENIR	1	26	 0.0%
090104	Bella Flor	1	30	 0.0%
090201	Puerto Rico	1	70	 0.1%
09020101015	AVAROA	1	70	 0.1%
09020102006	PUERTO RICO	1	27	 0.0%
09020303001	CHIVE	1	12	 0.0%
090301	Gonzalo Moreno	1	12	 0.0%
09040101003	SANTA ROSA	2	52	 0.0%
090503	Santos Mercado	1	217	 0.2%
9999999992	N/S	1	321	 0.3%

Precaución: estas estadísticas reflejan el número de casos encontrados en el archivo de datos. No deben ser interpretadas como un resumen estadístico del universo de interés.