

El trabajo que realiza / realizaba (...) esta ubicado: - Municipio (codificado) (s8\_02d\_cod)

Archivo: EPF1516\_Personas

## Información general

Tipo: Discreta Casos válidos: 387 (118769)  
Formato: character Inválidos: 0 (0)  
Ancho: 6

### DEFINICIÓN

La variable presenta la codificación según Clasificador de Ubicación Geográfica a Nivel Comunidad, asignado a la descripción de Municipio mencionado por el Informante, donde se ubica el trabajo que realiza/realizaba.

## Preguntas e instrucciones

### UNIVERSO DE ESTUDIO

Personas de 7 años o más edad.

### PRE-PREGUNTA

La variable complementa la sección de empleo. Ya que las preguntas de Condición de Actividad se limitan a una semana de referencia. Por tanto, se identifica la actividad económica que realiza el informante antes del periodo de referencia.

Variable que indaga el Municipio donde se ausenta el Informantes, que manifestó en la pregunta V299 (s8\_01) "SI" ausentarse temporalmente de su hogar, para realizar su trabajo.

Personas de 7 años o más de edad






### PREGUNTA TEXTUAL

El trabajo que realiza / realizaba (...) está ubicado: - Municipio (código)

### FUENTE DE INFORMACIÓN

Informante directo.

### CATEGORÍAS

Valor	Categoría	Casos	Weighted	
010101	Sucre	5	1900	 1.6%
010102	Yotala	2	476	 0.4%
010301	Zudáñez	3	219	 0.2%
010401	Padilla	1	229	 0.2%
010402	Tomina	2	164	 0.1%

010601	Tarabuco	4	296	<input checked="" type="checkbox"/> 0.2%
010701	Camargo	1	46	<input checked="" type="checkbox"/> 0.0%
010702	San Lucas	1	679	<input checked="" type="checkbox"/> 0.6%
010801	Villa Serrano	2	190	<input checked="" type="checkbox"/> 0.2%
020101	La Paz	18	2856	<input checked="" type="checkbox"/> 2.4%
020104	Achocalla	4	828	<input checked="" type="checkbox"/> 0.7%
020105	El Alto	7	11318	<input checked="" type="checkbox"/> 9.5%
020201	Achacachi	3	847	<input checked="" type="checkbox"/> 0.7%
020204	Huarina	1	180	<input checked="" type="checkbox"/> 0.2%
020205	Santiago de Huata	1	215	<input checked="" type="checkbox"/> 0.2%
020302	Caquiaviri	1	184	<input checked="" type="checkbox"/> 0.2%
020304	Comanche	1	142	<input checked="" type="checkbox"/> 0.1%
020307	Nazacara de Pacajes	2	486	<input checked="" type="checkbox"/> 0.4%
020401	Puerto Acosta	1	298	<input checked="" type="checkbox"/> 0.3%
020402	Mocomoco	1	303	<input checked="" type="checkbox"/> 0.3%
020403	Pto. Carabuco	1	221	<input checked="" type="checkbox"/> 0.2%
020404	Humanata	3	753	<input checked="" type="checkbox"/> 0.6%
020602	Guanay	1	254	<input checked="" type="checkbox"/> 0.2%
020801	Viacha	13	3090	<input checked="" type="checkbox"/> 2.6%
020802	Guaqui	1	338	<input checked="" type="checkbox"/> 0.3%
020803	Tiahuanacu	6	970	<input checked="" type="checkbox"/> 0.8%
020806	Jesús de Machaca	2	572	<input checked="" type="checkbox"/> 0.5%
020903	Yaco	1	170	<input checked="" type="checkbox"/> 0.1%
021004	Colquiri	1	243	<input checked="" type="checkbox"/> 0.2%
021006	Villa Libertad Licoma	1	298	<input checked="" type="checkbox"/> 0.3%
021104	Palos Blancos	2	504	<input checked="" type="checkbox"/> 0.4%
0212	Los Andes	4	936	<input checked="" type="checkbox"/> 0.8%
021201	Pucarani	8	2346	<input checked="" type="checkbox"/> 2.0%
021202	Laja	5	1092	<input checked="" type="checkbox"/> 0.9%
021301	Sica Sica	1	181	<input checked="" type="checkbox"/> 0.2%
021302	Umala	2	604	<input checked="" type="checkbox"/> 0.5%
021303	Ayo Ayo	2	604	<input checked="" type="checkbox"/> 0.5%
021305	Patacamaya	1	321	<input checked="" type="checkbox"/> 0.3%

021306	Colquencha	1	338	 0.3%
021307	Collana	2	374	 0.3%
021401	Coroico	2	501	 0.4%
021402	Coripata	6	17420	 14.7%
0215	Abel Iturralde	1	256	 0.2%
021701	Copacabana	2	532	 0.4%
021802	Papel Pampa	1	255	 0.2%
021901	Santiago de Machaca	1	237	 0.2%
022001	Caranavi	2	1464	 1.2%
030101	Cochabamba	18	11936	 10.0%
030301	Independencia	3	812	 0.7%
030302	Morochata	2	462	 0.4%
030401	Tarata	2	500	 0.4%
030501	Arani	1	327	 0.3%
030602	Tacopaya	1	135	 0.1%
030901	Quillacollo	1	1641	 1.4%
030903	Tiquipaya	1	196	 0.2%
030904	Vinto	1	1641	 1.4%
031001	Sacaba	1	147	 0.1%
031003	Villa Tunari	9	3399	 2.9%
031101	Tapacarí	1	176	 0.1%
031202	Pojo	1	184	 0.2%
031203	Pocona	4	1065	 0.9%
031204	Chimoré	2	464	 0.4%
031205	Puerto Villarroel	2	404	 0.3%
031301	Mizque	3	676	 0.6%
031501	Bolívar	1	219	 0.2%
040101	Oruro	5	3574	 3.0%
040104	Pari - Paria - Soracachi	1	75	 0.1%
040201	Challapata	4	2161	 1.8%
040401	Curahuara de Carangas	1	321	 0.3%
040601	Poopó	2	267	 0.2%
040701	Huanuni	1	111	 0.1%

040801	Salinas de García Mendoza	1	210	<input checked="" type="checkbox"/> 0.2%
040901	Sabaya	2	156	<input checked="" type="checkbox"/> 0.1%
041001	Toledo	1	160	<input checked="" type="checkbox"/> 0.1%
041301	San Pedro de Totora	2	374	<input checked="" type="checkbox"/> 0.3%
0414	Sebastián Pagador	1	302	<input checked="" type="checkbox"/> 0.3%
041601	Huayllamarca	1	87	<input checked="" type="checkbox"/> 0.1%
050101	Potosí	6	769	<input checked="" type="checkbox"/> 0.6%
050102	Tinguipaya	4	160	<input checked="" type="checkbox"/> 0.1%
050103	Yocalla	1	51	<input checked="" type="checkbox"/> 0.0%
050104	Urmiri	3	156	<input checked="" type="checkbox"/> 0.1%
050202	Chayanta	1	327	<input checked="" type="checkbox"/> 0.3%
050203	Llallagua	2	632	<input checked="" type="checkbox"/> 0.5%
050301	Betanzos	3	244	<input checked="" type="checkbox"/> 0.2%
050302	Chaquí	1	38	<input checked="" type="checkbox"/> 0.0%
050402	Ravelo	8	494	<input checked="" type="checkbox"/> 0.4%
050602	Vitichi	1	33	<input checked="" type="checkbox"/> 0.0%
050701	Villa de Sacaca	1	261	<input checked="" type="checkbox"/> 0.2%
050801	Tupiza	1	292	<input checked="" type="checkbox"/> 0.2%
050802	Atocha	1	316	<input checked="" type="checkbox"/> 0.3%
050901	Colcha "K"	1	64	<input checked="" type="checkbox"/> 0.1%
051101	Puna	5	926	<input checked="" type="checkbox"/> 0.8%
051102	Caiza "D"	1	62	<input checked="" type="checkbox"/> 0.1%
051201	Uyuni	6	544	<input checked="" type="checkbox"/> 0.5%
051203	Porco	3	216	<input checked="" type="checkbox"/> 0.2%
051401	Llica	2	172	<input checked="" type="checkbox"/> 0.1%
060101	Tarija	9	2664	<input checked="" type="checkbox"/> 2.2%
060202	Bermejo	2	398	<input checked="" type="checkbox"/> 0.3%
060301	Yacuiba	4	900	<input checked="" type="checkbox"/> 0.8%
060302	Caraparí	1	41	<input checked="" type="checkbox"/> 0.0%
060303	Villamontes	3	268	<input checked="" type="checkbox"/> 0.2%
060401	Uriondo	1	75	<input checked="" type="checkbox"/> 0.1%
060402	Yunchará	1	74	<input checked="" type="checkbox"/> 0.1%
060501	Villa San Lorenzo	1	358	<input checked="" type="checkbox"/> 0.3%

060502	El Puente	2	102	 0.1%
060601	Entre Ríos	4	893	 0.8%
070101	Santa Cruz de la Sierra	27	4688	 3.9%
070201	Warnes	3	899	 0.8%
070402	San Carlos	1	290	 0.2%
070403	Yapacaní	2	813	 0.7%
070501	San José de Chiquitos	1	21	 0.0%
070502	Pailón	1	358	 0.3%
070702	Charagua	1	171	 0.1%
070703	Cabezas	1	374	 0.3%
070706	Camiri	1	177	 0.1%
071001	Montero	1	359	 0.3%
071004	Fernández Alonso	1	897	 0.8%
071104	San Julián	2	370	 0.3%
071301	Comarapa	1	216	 0.2%
071302	Saipina	2	1223	 1.0%
071501	Ascensión de Guarayos	2	437	 0.4%
071503	El Puente	2	942	 0.8%
080101	Trinidad	3	1026	 0.9%
080102	San Javier	2	141	 0.1%
080201	Riberalta	7	778	 0.7%
080202	Guayaramerín	1	68	 0.1%
080302	San Borja	4	1123	 0.9%
080304	Rurrenabaque	2	354	 0.3%
080401	Santa Ana de Yacuma	2	139	 0.1%
080501	San Ignacio	5	270	 0.2%
0806	Marban	1	30	 0.0%
080601	Loreto	3	120	 0.1%
080602	San Andrés	1	48	 0.0%
080701	San Joaquín	1	658	 0.6%
080702	San Ramón	1	27	 0.0%
080801	Magdalena	1	40	 0.0%
090101	Cobija	4	452	 0.4%

090102	Porvenir	1	26	 0.0%
090104	Bella Flor	1	30	 0.0%
090201	Puerto Rico	3	167	 0.1%
090202	San Pedro	1	302	 0.3%
090203	Filadelfia	1	12	 0.0%
090301	Gonzalo Moreno	1	12	 0.0%
090401	Santa Rosa	2	52	 0.0%
090503	Santos Mercado	1	217	 0.2%

---

Precaución: estas estadísticas reflejan el número de casos encontrados en el archivo de datos. No deben ser interpretadas como un resumen estadístico del universo de interés.