

El trabajo que realiza / realizaba (...) esta ubicado: - Municipio
(codificado) (s4_40_22_cod)
Archivo: EPF1516_Personas

Información general

Tipo: Discreta Casos válidos: 314 (90234)
Formato: character Inválidos: 0 (0)
Ancho: 6

DEFINICIÓN

La variable presenta la codificación según Clasificador de Ubicación Geográfica a Nivel Comunidad, asignado a la descripción de Municipio mencionado por el Informante, donde se ubica el trabajo que realiza/realizaba.

Preguntas e instrucciones

UNIVERSO DE ESTUDIO

Todos los miembros del hogar de 7 años o más y que perciban ingresos durante los últimos meses.

Trabajadores no asalariados o por cuenta propia.

Ocupación secundaria.

PRE-PREGUNTA

Todos los miembros del hogar de 7 años o más y que perciban ingresos durante los últimos meses.

Trabajadores no asalariados o por cuenta propia.

Ocupación secundaria.

PREGUNTA TEXTUAL

El trabajo que realiza/realizaba (...) está ubicado:

Código Municipio

FUENTE DE INFORMACIÓN

Informante directo.




















CATEGORÍAS

Valor	Categoría	Casos	Weighted	
010101	Sucre	2	1474	<input type="checkbox"/> 1.6%
010902	Culpina	1	68	<input type="checkbox"/> 0.1%
020101	La Paz	15	3773	<input type="checkbox"/> 4.2%

020102	Palca	1	229	<input checked="" type="checkbox"/> 0.3%
020103	Mecapaca	1	159	<input checked="" type="checkbox"/> 0.2%
020104	Achocalla	2	539	<input checked="" type="checkbox"/> 0.6%
020105	El Alto	23	10498	<input checked="" type="checkbox"/> 11.6%
020201	Achacachi	6	1333	<input checked="" type="checkbox"/> 1.5%
020204	Huarina	1	145	<input checked="" type="checkbox"/> 0.2%
020205	Santiago de Huata	1	225	<input checked="" type="checkbox"/> 0.2%
020206	Huatajata	1	224	<input checked="" type="checkbox"/> 0.2%
020301	Corocoro	2	569	<input checked="" type="checkbox"/> 0.6%
020302	Caquiaviri	3	638	<input checked="" type="checkbox"/> 0.7%
020305	Charaña	1	159	<input checked="" type="checkbox"/> 0.2%
020306	Waldo Ballivián	1	289	<input checked="" type="checkbox"/> 0.3%
020308	Callapa	1	240	<input checked="" type="checkbox"/> 0.3%
0204	Camacho	1	153	<input checked="" type="checkbox"/> 0.2%
020401	Puerto Acosta	1	145	<input checked="" type="checkbox"/> 0.2%
020403	Pto. Carabuco	2	406	<input checked="" type="checkbox"/> 0.4%
020405	Escoma	3	540	<input checked="" type="checkbox"/> 0.6%
020501	Chuma	2	509	<input checked="" type="checkbox"/> 0.6%
020502	Ayata	1	270	<input checked="" type="checkbox"/> 0.3%
020601	Sorata	2	392	<input checked="" type="checkbox"/> 0.4%
020602	Guanay	1	263	<input checked="" type="checkbox"/> 0.3%
020604	Quiabaya	1	164	<input checked="" type="checkbox"/> 0.2%
020702	Pelechuco	1	224	<input checked="" type="checkbox"/> 0.2%
020801	Viacha	6	1481	<input checked="" type="checkbox"/> 1.6%
020802	Guaqui	3	743	<input checked="" type="checkbox"/> 0.8%
020803	Tiahuanacu	3	414	<input checked="" type="checkbox"/> 0.5%
020804	Desaguadero	2	475	<input checked="" type="checkbox"/> 0.5%
020806	Jesús de Machaca	1	147	<input checked="" type="checkbox"/> 0.2%
020807	Taraco	1	375	<input checked="" type="checkbox"/> 0.4%
020903	Yaco	1	4219	<input checked="" type="checkbox"/> 4.7%
020905	Cairoma	1	270	<input checked="" type="checkbox"/> 0.3%
021001	Inquisivi	1	178	<input checked="" type="checkbox"/> 0.2%
021101	Chulumani	1	166	<input checked="" type="checkbox"/> 0.2%

021105	La Asunta	1	163	 0.2%
021201	Pucarani	6	2523	 2.8%
021202	Laja	10	2276	 2.5%
021203	Batallas	6	1229	 1.4%
021204	Puerto Pérez	2	433	 0.5%
021301	Sica Sica	1	216	 0.2%
021303	Ayo Ayo	3	691	 0.8%
021304	Calamarca	2	440	 0.5%
021305	Patacamaya	1	226	 0.3%
021402	Coripata	2	6846	 7.6%
021601	Charazani	2	312	 0.3%
021703	Tito Yupanqui	1	159	 0.2%
021803	Chacarilla	1	38	 0.0%
021902	Catacora	1	268	 0.3%
022001	Caranavi	4	729	 0.8%
030101	Cochabamba	11	3235	 3.6%
030301	Independencia	2	358	 0.4%
030302	Morochata	1	176	 0.2%
030401	Tarata	1	142	 0.2%
030901	Quillacollo	4	916	 1.0%
030903	Tiquipaya	1	177	 0.2%
031001	Sacaba	1	105	 0.1%
031003	Villa Tunari	4	3690	 4.1%
031201	Totora	1	329	 0.4%
031205	Puerto Villarroel	1	142	 0.2%
031206	Entre Ríos	1	238	 0.3%
031501	Bolívar	1	71	 0.1%
040101	Oruro	4	2704	 3.0%
040102	Caracollo	4	712	 0.8%
040103	El Choro	1	143	 0.2%
040104	Pari - Paria - Soracachi	9	667	 0.7%
040201	Challapata	2	217	 0.2%
040301	Corque	1	87	 0.1%

040602	Pazña	2	325	 0.4%
040701	Huanuni	2	549	 0.6%
040801	Salinas de García Mendoza	1	133	 0.1%
040901	Sabaya	1	78	 0.1%
041001	Toledo	3	405	 0.4%
041101	Eucaliptus	1	292	 0.3%
041201	Santiago de Andamarca	2	853	 0.9%
041401	Huari	1	403	 0.4%
041601	Huayllamarca	3	338	 0.4%
050101	Potosí	16	2031	 2.3%
050102	Tinguipaya	3	124	 0.1%
050103	Yocalla	5	275	 0.3%
050202	Chayanta	3	398	 0.4%
050203	Llallagua	1	544	 0.6%
050301	Betanzos	7	1368	 1.5%
050302	Chaquí	4	253	 0.3%
050303	Tacobamba	7	339	 0.4%
050402	Ravelo	4	414	 0.5%
050501	S.P. De Buena Vista	1	36	 0.0%
050601	Cotagaita	1	667	 0.7%
050701	Villa de Sacaca	1	96	 0.1%
050801	Tupiza	3	1466	 1.6%
050802	Atocha	2	795	 0.9%
051101	Puna	4	1534	 1.7%
051103	Ckochas	3	151	 0.2%
0512	Antonio Quijarro	1	479	 0.5%
051201	Uyuni	3	187	 0.2%
051202	Tomave	3	516	 0.6%
051203	Porco	3	190	 0.2%
051302	Acasio	1	302	 0.3%
051401	Llica	2	896	 1.0%
060101	Tarija	1	338	 0.4%
060401	Uriondo	1	61	 0.1%

060501	Villa San Lorenzo	1	62	 0.1%
070101	Santa Cruz de la Sierra	8	2567	 2.8%
070104	La Guardia	1	720	 0.8%
070201	Warnes	1	920	 1.0%
070705	Gutiérrez	1	172	 0.2%
070706	Camiri	0	0	 0.0%
070901	Samaipata	1	262	 0.3%
070903	Mairana	1	397	 0.4%
070904	Quirusillas	2	754	 0.8%
071103	San Ramón	1	664	 0.7%
071104	San Julián	2	2156	 2.4%
071403	Carmen Rivero Torrez	1	393	 0.4%
071501	Ascensión de Guarayos	1	370	 0.4%
080201	Riberalta	1	623	 0.7%
080303	Santa Rosa	1	303	 0.3%
080501	San Ignacio	1	47	 0.1%
090201	Puerto Rico	1	70	 0.1%
090203	Filadelfia	2	51	 0.1%
090303	Sena	1	113	 0.1%

Precaución: estas estadísticas reflejan el número de casos encontrados en el archivo de datos. No deben ser interpretadas como un resumen estadístico del universo de interés.