

El trabajo que realiza / realizaba (...) esta ubicado: - Provincia  
(codificado) (s4\_40\_21\_cod)  
Archivo: EPF1516\_Personas

## Información general

Tipo: Discreta      Casos válidos: 314 (90234)  
Formato: character      Inválidos: 0 (0)  
Ancho: 4

### DEFINICIÓN

La variable presenta la codificación según Clasificador de Ubicación Geográfica a Nivel Comunidad, asignado a la descripción de Provincia mencionado por el Informante, donde se ubica el trabajo que realiza/realizaba.

## Preguntas e instrucciones

### UNIVERSO DE ESTUDIO

Todos los miembros del hogar de 7 años o más y que perciban ingresos durante los últimos meses.

Trabajadores no asalariados o por cuenta propia.

Ocupación secundaria.

### PRE-PREGUNTA

Todos los miembros del hogar de 7 años o más y que perciban ingresos durante los últimos meses.

Trabajadores no asalariados o por cuenta propia.

Ocupación secundaria.

### PREGUNTA TEXTUAL




El trabajo que realiza/realizaba (...) está ubicado:

Código Provincia


















### FUENTE DE INFORMACIÓN

Informante directo.

### CATEGORÍAS

Valor	Categoría	Casos	Weighted	
0101	Oropeza	2	1474	 1.6%
0109	Sud Cinti	1	68	 0.1%
0201	Murillo	42	15198	 16.8%

0202	Omasuyos	9	1927	 2.1%
0203	Pacajes	8	1895	 2.1%
0204	Camacho	8	1512	 1.7%
0205	Muñecas	3	779	 0.9%
0206	Larecaja	4	819	 0.9%
0207	Franz Tamayo	1	224	 0.2%
0208	Ingavi	17	3799	 4.2%
0209	Loayza	2	4489	 5.0%
0210	Inquisivi	1	178	 0.2%
0211	Sud Yungas	2	329	 0.4%
0212	Los Andes	22	4627	 5.1%
0213	Aroma	8	3243	 3.6%
0214	Nor Yungas	2	6846	 7.6%
0216	Bautista Saavedra	2	312	 0.3%
0217	Manco Kapac	1	159	 0.2%
0218	Gualberto Villarroel	1	38	 0.0%
0220	Caranavi	4	729	 0.8%
0301	Cercado	10	2952	 3.3%
0303	Ayopaya	3	534	 0.6%
0304	Esteban Arze	1	142	 0.2%
0309	Quillacollo	5	1093	 1.2%
0310	Chapare	6	4033	 4.5%
0312	Carrasco	2	471	 0.5%
0315	Bolívar	1	71	 0.1%
0401	Cercado	17	4176	 4.6%
0402	Abaroa	2	217	 0.2%
0403	Carangas	1	87	 0.1%
0406	Poopo	2	325	 0.4%
0407	Pantaleon Dalence	2	549	 0.6%
0408	Ladislao Cabrera	1	133	 0.1%
0409	Sabaya	1	78	 0.1%
0410	Saucari	3	405	 0.4%
0411	Tomas Barron	1	292	 0.3%

0412	Sur Carangas	2	853	 0.9%
0414	Sebastián Pagador	1	403	 0.4%
0416	Nor Carangas	3	338	 0.4%
0501	Tomas Frias	24	2430	 2.7%
0502	Rafael Bustillo	5	1038	 1.2%
0503	Cornelio Saavedra	18	1960	 2.2%
0504	Chayanta	4	414	 0.5%
0505	Charcas	1	36	 0.0%
0506	Nor Chichas	1	667	 0.7%
0508	Sur Chichas	5	2261	 2.5%
0511	José Maria Linares	7	1685	 1.9%
0512	Antonio Quijarro	10	1372	 1.5%
0513	Bernardino Bilbao Rioja	1	302	 0.3%
0514	Daniel Campos	2	896	 1.0%
0601	Cercado	1	338	 0.4%
0604	Aviles	1	61	 0.1%
0605	Méndez	1	62	 0.1%
0701	Andrés Ibañez	9	3287	 3.6%
0702	Warnes	1	920	 1.0%
0707	Cordillera	1	172	 0.2%
0709	Florida	4	1413	 1.6%
0711	Ñuflo de Chávez	3	2820	 3.1%
0714	German Busch	1	393	 0.4%
0715	Guarayos	1	370	 0.4%
0801	Cercado	2	333	 0.4%
0802	Vaca Diez	1	623	 0.7%
0803	José Ballivián	1	303	 0.3%
0805	Moxos	1	47	 0.1%
0902	Manuripi	3	121	 0.1%
0903	Madre de Dios	1	113	 0.1%

Precaución: estas estadísticas reflejan el número de casos encontrados en el archivo de datos. No deben ser interpretadas como un resumen estadístico del universo de interés.