

El trabajo que realiza / realizaba (...) esta ubicado: - Ciudad
(codificado) (s4_25_31_cod)
Archivo: EPF1516_Personas

Información general

Tipo: Discreta Casos válidos: 1757 (484815)
Formato: character Inválidos: 0 (0)
Ancho: 11

DEFINICIÓN

La variable presenta la codificación según Clasificador de Ubicación Geográfica a Nivel Comunidad, asignado a la descripción de Ciudad, Centro Poblado, Localidad o Comunidad mencionado por el Informante, donde se ubica el trabajo que realiza/realizaba.

Preguntas e instrucciones

UNIVERSO DE ESTUDIO

Todos los miembros del hogar de 7 años o más y que perciban ingresos durante los últimos meses.

PRE-PREGUNTA

Todos los miembros del hogar de 7 años o más y que perciban ingresos durante los últimos meses.

PREGUNTA TEXTUAL









El trabajo que realiza/realizaba (...) está ubicado:


































Código ciudad

FUENTE DE INFORMACIÓN

Informante directo.

CATEGORÍAS

Valor	Categoría	Casos	Weighted	
01010101001	SUCRE	18	5750	 1.2%
01010117026	KHOCHIS	2	1474	 0.3%
01010201014	CORTIJO	3	2211	 0.5%
01010201027	YOTALA	3	921	 0.2%
01010202003	CHAMINA	1	185	 0.0%
01010202005	LA CALERA	1	77	 0.0%
01010203006	TUERO CHICO	1	31	 0.0%
010201	Azurduy	1	128	 0.0%





















01020101001	AZURDUY	1	406	 0.1%
01030101031	ZUDAÑEZ	1	38	 0.0%
01030201001	CHIMORE	1	293	 0.1%
01030201021	PRESTO	1	60	 0.0%
01040101034	PADILLA	1	41	 0.0%
01040201021	SOBO SOBO	1	148	 0.0%
01040301022	SOPACHUY	1	203	 0.0%
01050101017	MONTEAGUDO	7	1153	 0.2%
01060101039	CORORO	1	61	 0.0%
01060101057	TARABUCO	4	510	 0.1%
01060202008	SOTOMAYOR	1	91	 0.0%
010701	Camargo	1	100	 0.0%
01070205001	CHIÑIMAYU	1	679	 0.1%
01100101702	MUYUPAMPA	1	492	 0.1%
020101	La Paz	1	163	 0.0%
02010101001	LA PAZ	250	58999	 12.2%
020102	Palca	1	145	 0.0%
02010203010	PINAYA	1	248	 0.1%
020103	Mecapaca	1	304	 0.1%
02010301021	MECAPACA	2	357	 0.1%
02010303028	JANKO SUNI	1	206	 0.0%
020104	Achocalla	2	530	 0.1%
02010401001	ACHOCALLA	1	153	 0.0%
020105	El Alto	2	529	 0.1%
02010501001	EL ALTO	188	50932	 10.5%
02020101001	ACHACACHI	4	968	 0.2%
02020110028	WARISATA	1	224	 0.0%
02020114006	CORPAPUTO	1	240	 0.0%
02020201001	ANCORAIMES	6	1707	 0.4%
02020312001	CHUA COCANI	2	529	 0.1%
020204	Huarina	1	203	 0.0%
02020402004	COROMATA ALTA	1	252	 0.1%
02020402020	HUARINA	3	1051	 0.2%


020205	Santiago de Huata	1	185	 0.0%
02020503020	SANTIAGO DE HUATA	1	145	 0.0%
02020604011	HUATAJATA	2	513	 0.1%
020301	Corocoro	1	166	 0.0%
02030101060	CORO CORO	1	249	 0.1%
02030107710	ROSARIO	1	234	 0.0%
02030201014	KALLA CENTRO	1	209	 0.0%
02030206022	VICHAYA	1	249	 0.1%
020303	Calacoto	3	513	 0.1%
02030401075	COMANCHE	1	234	 0.0%
02030401096	PALCOMA ALTA	1	240	 0.0%
020306	Waldo Ballivián	1	305	 0.1%
02040101023	PUERTO ACOSTA	2	391	 0.1%
02040101784	UNAHUAYA	1	234	 0.0%
02040201005	CHAGUAYA	1	137	 0.0%
02040205714	PACOBAMBA	1	317	 0.1%
02040301010	PUERTO CARABUCO	3	707	 0.1%
02040302014	COPUSQUIA	1	221	 0.0%
02040303016	VILLA MOLINO	1	125	 0.0%
02050101007	JACHAWAYA	1	142	 0.0%
02050102744	CAYOHUAYA	1	234	 0.0%
02050105001	CHAJLAYA	1	216	 0.0%
02050202034	CENTRO VILLA FLORIDA	1	1036	 0.2%
02050202036	SAN MARTIN	1	1036	 0.2%
02050301001	AUCAPATA	2	492	 0.1%
02050301044	SALVAJINI	1	180	 0.0%
02060101046	SORATA	4	1234	 0.3%
02060104027	ILABAYA	1	1670	 0.3%
02060201022	GUANAY	1	136	 0.0%
02060202701	AMAGUAYA	1	224	 0.0%
020606	Tipuani	3	628	 0.1%
02060601015	TIPUANI	1	104	 0.0%
02060806030	TEOPONTE	1	303	 0.1%

02070201010	PELECHUCO	1	224	 0.0%
02080101001	VIACHA	6	1322	 0.3%
02080101004	CANAVIRI IRPA CHICO	2	490	 0.1%
02080101005	JALSURI	1	166	 0.0%
02080101008	CHAÑOJAHUA	1	250	 0.1%
02080101043	SURISAYA SUPRIPANTA	1	203	 0.0%
02080201019	GUAQUI	1	206	 0.0%
02080301002	CALUYO	1	142	 0.0%
02080401007	DESAGUADERO	7	1885	 0.4%
02080521001	CHUÑAWI	1	143	 0.0%
02080602005	JESUS DE MACHACA	1	210	 0.0%
02080702014	TARACO	1	305	 0.1%
02080705001	COACOLLO	1	266	 0.1%
02090201038	SAPAHQUI	1	315	 0.1%
02100101018	INQUISIVI	2	446	 0.1%
02100202001	CHOQUETANGA	1	152	 0.0%
02100303009	MIGUILLAS	3	541	 0.1%
02110101002	CHULUMANI	10	2497	 0.5%
02110101008	MITMA	1	137	 0.0%
02110101010	SAN MARTIN	1	236	 0.0%
02110201002	IRUPANA	1	268	 0.1%
02110205001	CHICALOMA	1	312	 0.1%
02110401053	PALOS BLANCOS	2	433	 0.1%
02110501798	SEGUNDA SAN MARTIN	1	264	 0.1%
02120101015	PUCARANI	6	2953	 0.6%
02120105001	CHOJASIVI	1	216	 0.0%
02120110001	CHIPAMAYA	1	298	 0.1%
02120112002	VILAQUE	1	375	 0.1%
02120201025	QUELLA QUELLA	1	124	 0.0%
02120201029	SANTA ROSA	1	248	 0.1%
02120201035	VILUYO	1	248	 0.1%
02120201037	LAJA	1	235	 0.0%
02120205006	YANAMUYO ALTO	1	166	 0.0%

02120301001	BATALLAS	2	431	 0.1%
02120302008	PEÑAS	1	375	 0.1%
021204	Puerto Pérez	1	164	 0.0%
02130105001	BELEN	1	209	 0.0%
02130107007	KONANI	1	217	 0.0%
02130111007	LLOJLLA GRANDE	1	254	 0.1%
02130201004	UMALA	1	229	 0.0%
02130301720	QUILLCOMA LLUJTURI	1	233	 0.0%
02130501005	PATACAMAYA	5	1015	 0.2%
021306	Colquencha	1	180	 0.0%
02130602005	SANTIAGO DE LLALLAGUA	1	302	 0.1%
02140101050	COROICO	2	386	 0.1%
02140203724	TRINIDAD PAMPA	2	6846	 1.4%
02150101021	IXIAMAS	1	145	 0.0%
02150201006	SAN BUENAVENTURA	1	107	 0.0%
02150202007	TUMUPASA	1	166	 0.0%
02170101014	COPACABANA	6	1403	 0.3%
021702	San Pedro de Tiquina	4	804	 0.2%
021802	Papel Pampa	2	354	 0.1%
02190101008	SANTIAGO DE MACHACA	3	746	 0.2%
02200101001	CARANAVI	3	692	 0.1%
02200106711	ALTO BOLIVAR	1	264	 0.1%
02200111018	CORDILLERA NOR ESTE	1	1908	 0.4%
02200113001	CHORO	1	167	 0.0%
022002	Alto Beni	1	321	 0.1%
02200219041	PUENTE ALTO BENI	1	255	 0.1%
030101	Cochabamba	1	196	 0.0%
03010101001	COCHABAMBA	206	65116	 13.4%
03020101056	AIQUILE	2	500	 0.1%
030202	Pasorapa	1	313	 0.1%
030301	Independencia	0	0	 0.0%
03030101009	INDEPENDENCIA	3	484	 0.1%
03030103004	CALCHANI	1	178	 0.0%

030302	Morochata	1	286	 0.1%
03030303002	COCAPATA	1	176	 0.0%
03030303010	FALSURI	1	333	 0.1%
03030303773	NUEVA AYOPAYA	1	282	 0.1%
03030307720	RINCONADA	1	196	 0.0%
03040101011	TARATA	2	1062	 0.2%
03040301020	ARBIETO	2	449	 0.1%
03050102013	COLLPA CIACO	1	566	 0.1%
03050201049	RODEO	1	274	 0.1%
03060101001	ARQUE	1	74	 0.0%
03070101003	CAPINOTA	6	1446	 0.3%
030702	Santivañez	1	237	 0.0%
03080101008	POZA RANCHO	1	566	 0.1%
03080301011	TOLATA	1	201	 0.0%
030901	Quillacollo	4	1084	 0.2%
03090101001	QUILLACOLLO	24	6542	 1.3%
03090101006	COTAPACHI	1	135	 0.0%
03090101737	POCPO COLLO	1	170	 0.0%
03090101773	APOTE	1	278	 0.1%
03090201036	SIPE SIPE	1	215	 0.0%
03090202007	ITAPAYA	1	138	 0.0%
030903	Tiquipaya	2	626	 0.1%
03090301001	TIQUIPAYA	4	1368	 0.3%
030904	Vinto	2	505	 0.1%
03090401001	VINTO	6	1942	 0.4%
03090501001	COLCAPIRHUA	7	1266	 0.3%
0310	Chapare	1	182	 0.0%
031001	Sacaba	2	644	 0.1%
03100101001	SACABA	11	2777	 0.6%
03100201001	COLOMI	2	642	 0.1%
03100204003	CORANI PAMPA	1	452	 0.1%
03100204716	ALTO CORANI	1	367	 0.1%
03100301015	ISINUTA	1	215	 0.0%

03100301021	SAN GABRIEL	1	313	 0.1%
03100301104	ETERAZAMA	2	356	 0.1%
03100301138	MIRAFLORES	1	372	 0.1%
03100301227	VILLA TUNARI	8	2711	 0.6%
03100301332	HUAYLLANI	1	210	 0.0%
03100301345	PUERTO PATIÑO	3	2613	 0.5%
03100301358	VALLE ALTO	1	871	 0.2%
03100301426	SAN FRANCISCO	1	347	 0.1%
03100301460	VILLA 14 DE SEPTIEMBRE	1	313	 0.1%
03100301493	INGAVI	1	293	 0.1%
03110103005	CHALLA GRANDE	1	55	 0.0%
03110104704	TAPACARI	2	291	 0.1%
031202	Pojo	1	184	 0.0%
03120301023	POCONA	1	154	 0.0%
03120401085	CHIMORE	5	1555	 0.3%
03120501001	PUERTO VILLARROEL	2	503	 0.1%
03120502001	IVIRGARZAMA	4	1272	 0.3%
03120502651	MONTE CARLO	1	147	 0.0%
03120503043	PALMITOS	1	329	 0.1%
031206	Entre Ríos	1	190	 0.0%
03120601115	ENTRE RIOS	1	190	 0.0%
03120601125	BULO BULO	7	2362	 0.5%
03130101748	MIZQUE	3	2567	 0.5%
031401	Punata	1	268	 0.1%
03140101001	PUNATA	3	982	 0.2%
031403	San Benito	1	364	 0.1%
03140301018	SAN BENITO	2	469	 0.1%
03150101003	BOLIVAR	1	283	 0.1%
031602	Shinahota	2	1706	 0.4%
03160202006	SHINAHOTA	2	466	 0.1%
0401	Cercado	2	615	 0.1%
04010101001	ORURO	30	9400	 1.9%
04010201002	CARACOLLO	4	1273	 0.3%

04010201025	CAÑO HUMA - VILLA TAROCA	2	548	 0.1%
04010202001	LA JOYA	3	360	 0.1%
040104	Pari - Paria - Soracachi	3	420	 0.1%
04010402012	PARIA PAMPITA	1	55	 0.0%
04010404002	BANDERANI	1	274	 0.1%
04010406004	CANLLAPATA	1	152	 0.0%
04010408002	LEQUE PALCA	2	76	 0.0%
04020101013	CHALLAPATA	11	1993	 0.4%
04020202001	SEVARUYO	1	69	 0.0%
040301	Corque	1	78	 0.0%
04030101010	CORQUE	2	240	 0.0%
040302	Choque Cota	1	248	 0.1%
04040201011	TURCO	1	70	 0.0%
040505	Esmeralda	1	507	 0.1%
04060101016	POOPO	1	107	 0.0%
04060101721	CENTRAL CALLAPAMPA	1	107	 0.0%
04060201001	PAZÑA	2	386	 0.1%
04060204001	AVICAYA	2	256	 0.1%
040603	Antequera	1	526	 0.1%
04070101001	HUANUNI	10	1728	 0.4%
04070104001	JAPO	1	89	 0.0%
04070202013	INGENIO MACHACAMARCA	1	2005	 0.4%
04080105003	UCUMASI	1	108	 0.0%
04080107011	SAN MARTIN	1	461	 0.1%
04080201007	PAMPA AULLAGAS	2	608	 0.1%
040901	Sabaya	4	615	 0.1%
04100104004	TOLEDO	1	89	 0.0%
04100106001	CHUQUIÑA	1	154	 0.0%
04110101006	QUELCATA	1	54	 0.0%
0412	Sur Carangas	1	69	 0.0%
04130101013	TOTORA	1	121	 0.0%
04130103002	MARQUIRIVI	1	142	 0.0%
04140101004	SANTIAGO DE HUARI	2	258	 0.1%

041601	Huayllamarca	3	2418	 0.5%
04160101709	HUAYLLAMARCA	2	100	 0.0%
0501	Tomas Frias	1	64	 0.0%
050101	Potosí	3	185	 0.0%
05010101001	POTOSI	12	6917	 1.4%
05010101013	JAYAQUILA	1	70	 0.0%
05010103001	VILLA CHAQUILLA	1	72	 0.0%
05010103016	HUARI HUARI	6	372	 0.1%
05010104009	CHULLCHUCANI	1	63	 0.0%
05010104019	MANQUIRI	2	207	 0.0%
05010104044	CHILI MOCKO	1	35	 0.0%
05010104116	TEJA TAMBO	1	53	 0.0%
050102	Tinguipaya	1	52	 0.0%
05010201020	TALULA - COLLANA INARI	1	35	 0.0%
05010201080	JAHUACAYA	1	68	 0.0%
05010201093	MALMISA MAYU	1	40	 0.0%
05010201184	UTACALLA	1	811	 0.2%
05010201208	HUAYCHO MAYU	1	33	 0.0%
05010201716	THAPARU	1	63	 0.0%
05010202714	CHUYLLA PAMPA	1	53	 0.0%
05010303023	SAN ANTONIO	4	183	 0.0%
05010303026	AGUA DULCE ALTA	2	128	 0.0%
05010303028	CAIMANI	1	56	 0.0%
05010303038	LA PALCA	4	274	 0.1%
05010401009	URMIRI	1	52	 0.0%
05020101032	UNCIA	4	726	 0.1%
05020101037	URURUMA	1	264	 0.1%
05020101144	MARACA	1	265	 0.1%
050202	Chayanta	1	84	 0.0%
05020201001	AMAYA PAMPA	9	3051	 0.6%
05020201002	CHAYANTA	1	265	 0.1%
050203	Llallagua	1	414	 0.1%
05020301003	LLALLAGUA	4	1837	 0.4%

05020402007	CHUQUIHUTA	1	232	 0.0%
05030101001	BETANZOS	6	1210	 0.2%
05030103009	SALA PAMPA	1	1098	 0.2%
05030105053	VILLA TRAPICHI	1	95	 0.0%
05030106027	MILLARES	1	91	 0.0%
05030107004	QUIVINCHA	1	1759	 0.4%
05030107018	SIJLLANI	1	95	 0.0%
05030108049	LAGUNILLAS	1	75	 0.0%
05030201010	CHAQUI	6	408	 0.1%
05030201013	CHARCAS FLORIDA	1	25	 0.0%
05030201016	CHIUTALUYO	2	160	 0.0%
05030201050	CHAQUI MAYU	1	65	 0.0%
05030201056	CHIUTARI	2	125	 0.0%
05030201701	RODERO	1	36	 0.0%
050303	Tacobamba	2	90	 0.0%
05030301050	COLAVI BAJA	1	53	 0.0%
05030301053	CAJAS ALTA	1	65	 0.0%
05030301138	TACOMBAMBA	1	33	 0.0%
05030303004	SAN FELIPE DE COLAVI	1	45	 0.0%
050401	Colquechaca	1	73	 0.0%
05040102026	MACHA	3	246	 0.1%
05040104002	BOMBORI	1	101	 0.0%
050402	Ravelo	7	782	 0.2%
05040201020	TOTORA	1	68	 0.0%
05040201124	SAYTU PAMPA	1	63	 0.0%
05040201154	VALLE	1	264	 0.1%
05040301054	POCOATA	2	150	 0.0%
050501	S.P. De Buena Vista	1	108	 0.0%
05050201013	TORO TORO	1	101	 0.0%
05050201111	HUAYLLAS	1	234	 0.0%
050601	Cotagaita	2	1021	 0.2%
05060101015	COTAGAITA	3	218	 0.0%
05060101040	IRICSINA	1	479	 0.1%


05060101043	LUCHUMA	1	698	 0.1%
05060101049	PERAS PAMPA	1	479	 0.1%
05060104087	CKARA CKARA	1	542	 0.1%
05060112013	TAZNA PALCA	1	479	 0.1%
05060201044	CHAPICOLLO	2	120	 0.0%
05070101102	SACACA	1	118	 0.0%
05070201008	CARIPUYO	3	636	 0.1%
050801	Tupiza	1	709	 0.1%
05080101001	TUPIZA	6	1088	 0.2%
05080101002	CHARAHOTA	1	321	 0.1%
05080101167	SALO	1	321	 0.1%
05080201015	FALSURI	1	667	 0.1%
05080203702	CHOROLQUE VIEJO	1	479	 0.1%
05080206007	ATOCHA	1	151	 0.0%
05080206030	COTANI	2	632	 0.1%
05090101001	COLCHA K	3	631	 0.1%
05090102004	SAN CRISTOBAL (MINERA)	1	279	 0.1%
05090102008	SAN CRISTOBAL	6	786	 0.2%
05090111053	VINTO K	1	284	 0.1%
051101	Puna	4	364	 0.1%
05110101019	PUNA	1	69	 0.0%
05110101068	SOCOILA	1	269	 0.1%
05110103004	HUAYCAYA	1	80	 0.0%
05110103021	MONTE NEGRO	1	47	 0.0%
05110103040	MICULPAYA	1	52	 0.0%
05110103041	PAROTA	1	811	 0.2%
05110103079	SUQUICHA	1	91	 0.0%
05110105017	VILACAYA	1	63	 0.0%
05110106001	BELEN	1	80	 0.0%
05110108066	PAMPA TAMBO	1	91	 0.0%
05110110005	CHILLCANI	1	269	 0.1%
051102	Caiza "D"	1	64	 0.0%
051103	Ckochas	1	63	 0.0%

05110302004	CAPILLANI	1	47	 0.0%
05110304016	MEDIA LUNA	1	81	 0.0%
05110304027	SEOCOCHI	2	140	 0.0%
0512	Antonio Quijarro	1	72	 0.0%
05120101002	UYUNI	6	2084	 0.4%
05120101003	COLCHANI	1	64	 0.0%
05120103004	AGUA DULCE	1	71	 0.0%
05120103009	CANDELARIA DE VILUYO	1	63	 0.0%
05120103069	COROMA	2	134	 0.0%
05120105003	RIO MULATO	1	770	 0.2%
051202	Tomave	1	70	 0.0%
05120201009	TOMAVE	1	62	 0.0%
05120208024	OLLERIAS	2	146	 0.0%
051203	Porco	4	288	 0.1%
05120301005	PORCO	17	3061	 0.6%
05130201001	ACASIO	1	137	 0.0%
05130202059	VILLA SANTA ANA	1	302	 0.1%
051401	Llica	1	493	 0.1%
05150101001	VILLAZON	2	344	 0.1%
05150106002	CHAPICKOCHA	2	520	 0.1%
060101	Tarija	1	41	 0.0%
06010101001	TARIJA	11	2794	 0.6%
06010106011	MONTE SUR	1	41	 0.0%
060201	Padcaya	1	86	 0.0%
06020201001	BERMEJO	2	189	 0.0%
06020202003	ARROZALES	1	679	 0.1%
06030101001	YACUIBA	4	743	 0.2%
06030101006	CREVAUX	1	730	 0.2%
06030201014	SAN ALBERTO	2	1131	 0.2%
06030301001	VILLAMONTES	2	407	 0.1%
060401	Uriondo	2	628	 0.1%
06040101022	RUJERO	1	43	 0.0%
06040101029	VALLE DE CONCEPCION	5	416	 0.1%

06040103001	CHOCLOCA	1	68	 0.0%
06040201006	YUNCHARA	3	199	 0.0%
06040212001	ATACAMA	1	90	 0.0%
06040212003	TOJO	1	100	 0.0%
06050101003	SAN LORENZO	2	135	 0.0%
06050106003	RANCHO SUR	1	41	 0.0%
06050108011	SELLA MENDEZ	1	225	 0.0%
06050201004	EL PUENTE	3	423	 0.1%
06050207007	ISCAYACHI	1	69	 0.0%
060601	Entre Ríos	2	442	 0.1%
06060101004	ENTRE RIOS	6	808	 0.2%
06060104004	PALOS BLANCOS	1	87	 0.0%
06060107012	SAN JOSECITO	2	268	 0.1%
07010101001	SANTA CRUZ DE LA SIERRA	150	44202	 9.1%
07010201001	COTOCA	1	76	 0.0%
07010201018	LA ENCONADA	1	213	 0.0%
07010301069	URUBO	1	110	 0.0%
07010401006	LA GUARDIA	5	1679	 0.3%
07010404001	PEDRO LORENZO	1	304	 0.1%
070105	El Torno	1	229	 0.0%
07010501032	EL TORNO	3	891	 0.2%
07020101001	WARNES	9	4147	 0.9%
070301	San Ignacio de Velasco	1	393	 0.1%
07030101001	SAN IGNACIO DE VELASCO	2	655	 0.1%
07030101158	SAN VICENTE DE LA FRONTERA	1	555	 0.1%
07030101162	SANTA ROSA DE ROCA	3	1079	 0.2%
0704	Ichilo	1	209	 0.0%
07040101018	HUAYTU	1	312	 0.1%
070403	Yapacaní	1	386	 0.1%
07040301050	LOS POZOS	2	709	 0.1%
07040301062	YAPACANI	6	2608	 0.5%
070501	San José de Chiquitos	1	789	 0.2%
07050101018	QUIMOME	1	452	 0.1%

07050101076	SAN JUAN	1	1093	 0.2%
07050101079	EL BAJIO	1	1259	 0.3%
07050101085	EL TINTO	4	1328	 0.3%
07050102010	SAN JUAN DE TAPERAS	2	506	 0.1%
07050201019	PAILON	2	520	 0.1%
07050301017	ROBORE	1	475	 0.1%
07060103010	SAN JUAN DE PALOMETILLAS	1	893	 0.2%
07060201060	SANTA ROSA	1	289	 0.1%
07060301005	LA BELGICA	1	452	 0.1%
07070201001	CHARAGUA	1	1015	 0.2%
07070301001	CABEZAS	1	343	 0.1%
07070305020	MORA	2	1058	 0.2%
07070305038	ZANJA HONDA	1	307	 0.1%
07070305086	IGUAZURENDA	1	110	 0.0%
07070401017	CUEVO	4	800	 0.2%
070706	Camiri	1	237	 0.0%
07070601001	CAMIRI	6	2250	 0.5%
07070601009	ALTO CAMIRI	1	76	 0.0%
070801	Vallegrande	3	2031	 0.4%
07080101033	VALLEGRANDE	1	533	 0.1%
07080301017	JUAN RAMOS	1	293	 0.1%
07090101033	SAMAIPATA	1	186	 0.0%
07090202006	MATARAL	1	772	 0.2%
07090301016	MAIRANA	1	772	 0.2%
07090401020	QUIRUSILLAS -LOS TAJIBOS	1	772	 0.2%
07100101002	MONTERO	8	3292	 0.7%
07100501024	SAN PEDRO	1	893	 0.2%
071101	Concepción	1	186	 0.0%
07110301010	EL PALMAR	1	664	 0.1%
071104	San Julián	1	1259	 0.3%
07110401017	CURICHI	1	1259	 0.3%
07110401055	SAN JULIAN	4	2305	 0.5%
07110401168	8 DE SEPTIEMBRE	1	1259	 0.3%

07110401215	15 DE AGOSTO	1	372	 0.1%
07110401318	PROGRESO	1	1259	 0.3%
07110401726	NUEVA BELEN	1	897	 0.2%
07110402043	SAN JOSE	3	1267	 0.3%
07110602024	SAN MIGUEL DE LOS ANGELES	1	483	 0.1%
07120101031	LAS PETAS	1	271	 0.1%
07130106015	COMARAPA	1	216	 0.0%
071401	Puerto Suarez	2	1472	 0.3%
07140201001	ARROYO CONCEPCION	1	286	 0.1%
07140201004	PUERTO QUIJARRO	2	899	 0.2%
07140303016	SANTA ROSA DE BOCAINA	1	393	 0.1%
07140303022	PALMITO	1	393	 0.1%
07150101001	ASCENCION DE GUARAYOS	2	411	 0.1%
07150302003	YOTAU	1	362	 0.1%
08010101001	TRINIDAD	3	613	 0.1%
080102	San Javier	1	53	 0.0%
08020101001	RIBERALTA	3	1494	 0.3%
08020101021	LA ESPERANZA	1	143	 0.0%
08020201001	GUAYARAMERIN	1	35	 0.0%
08030201052	EL PALMAR	1	386	 0.1%
080304	Rurrenabaque	1	271	 0.1%
08030401015	SAN BERNARDO	1	25	 0.0%
08030401027	RURRENABAQUE	3	712	 0.1%
080401	Santa Ana de Yacuma	3	162	 0.0%
080601	Loreto	1	42	 0.0%
08060201013	NUEVA MAGDALENA	1	40	 0.0%
08060201715	PUENTE SAN PABLO	1	50	 0.0%
08060202005	ELVIRA	1	56	 0.0%
08080101014	MAGDALENA	1	229	 0.0%
09010101001	COBIJA	4	612	 0.1%
09010201011	PORVENIR	4	91	 0.0%
090104	Bella Flor	1	30	 0.0%
09010402712	FORTIN	1	25	 0.0%

090201	Puerto Rico	1	70	 0.0%
09020102003	CONQUISTA	1	82	 0.0%
09020102006	PUERTO RICO	2	50	 0.0%
09020301003	FILADELFIA	1	27	 0.0%
09020303001	CHIVE	1	12	 0.0%
0903	Madre de Dios	1	364	 0.1%
09030201703	EXALTACION	1	122	 0.0%
09030203047	FORTALEZA	1	24	 0.0%
09040101003	SANTA ROSA	3	156	 0.0%

Precaución: estas estadísticas reflejan el número de casos encontrados en el archivo de datos. No deben ser interpretadas como un resumen estadístico del universo de interés.